

ĶEKAVAS NOVADA, ĶEKAVAS PAGASTA

NEKUSTAMO ĪPAŠUMU

„ORES”

ZEMES VIENĪBAS AR KADASTRA APZĪMĒJUMU 80700010117

„OLEKTĪTE”

ZEMES VIENĪBAS AR KADASTRA APZĪMĒJUMU 80700010048

LOKĀLPLĀNOJUMS

GRAFISKĀ DAĻA

PROJEKTS

Pasūtītājs: SIA “GREEN PARKS”

Izstrādātājs:




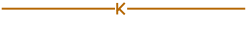











2016.gads

SATURS

1. TERITORIJAS PAŠREIZĒJĀS PLĀNOTĀS (ATĻAUTĀS) IZMANTOŠANAS PLĀNS	3
2. FUNKCIONĀLAIS ZONĒJUMS, AIZSARGJOSLAS UN APGRŪTINĀJUMU OBJEKTI	4

APZĪMĒJUMI

	Lokālpārplānojuma teritorija
	Parku un rekreācijas teritorija (ZA2)
	Satiksmes infrastruktūras objektu teritorija (TL)
	Sadzīves kanalizācijas paštecis vads
	Ūdensvads
	Kanalizācijas spiedvads
	0,4 kV elektrokabelis
	0,4kV elektrolinija
	Apgaismes kabelis
	Lietus kanalizācija
	Elektrokabelis netiek izmantots
	Zemes vienības robeža
	Ceļa servitūts 7315030100

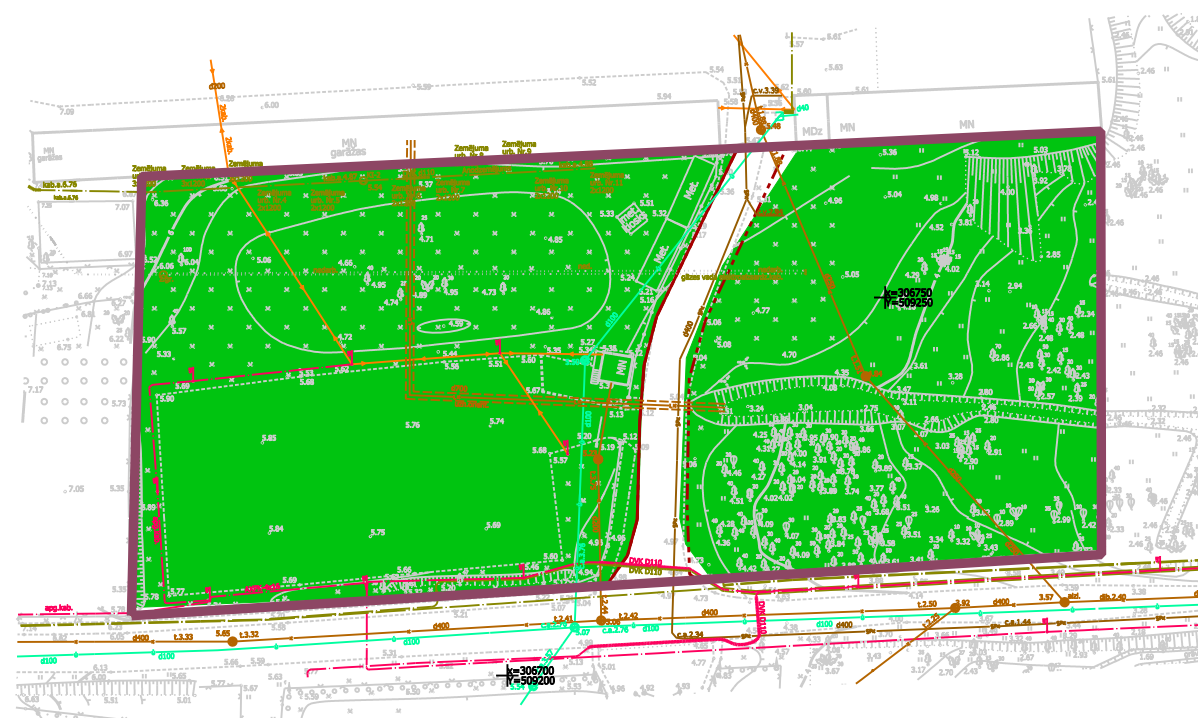
Teritorijas izvietojuma shēma




Ke-306800
P=599200

RĪGA



















ĶEKAVAS
NOVADS



Ķekavas novada, Ķekavas pagasta nekustamo īpašumu "Ores" un "Olektīte" lokālpārplānojums

		Datums	Paraksts	Kartogrāfiskā materiāla pamatne Topogrāfiskais plāns Mērogs 1:500 SIA "Mērniecības Datu Centrs"	
Izstr.vad	<i>Andris Lācis</i>			Teritorijas pašreizējās plānotās (atļautās) izmantošanas plāns	Mērogs: 1:1000
Proj.vad	<i>Tālis Skuja</i>				LKS-92 TM koordinātu sistēma, m.k. = 0.999600
Izstr.	<i>Vita Jumtiņa</i>				Lapa: 1
Izstrādātājs:		SIA "Reģionālie projekti" Rūpniecības iela 32b-501 Latvija, Rīga LV-1045 Tālr.: +37167320809 e-pasts: birojs@rp.lv		Pasūtītājs: SIA "GREEN PARKS"	Lapas: 2
					

APZĪMĒJUMI

	Lokālpārplānojuma teritorija
	Jauktas centra apbūves teritorija (JC1)
	Transporta infrastruktūras teritorija (TR)
	Sadzīves kanalizācijas paštesces vads
	Ūdensvads
	Kanalizācijas spiedvads
	0,4 kV elektrokabelis
	0,4kV elektrolīnija
	Apgaismes kabelis
	Lietus kanalizācija
	Elektrokabelis netiek izmantots
	Zemes vienības robeža
	Sarkanā līnija 7312030100
	Ekspluatācijas aizsargjoslas teritorija gar ūdensvadu 7312010101
	Ekspluatācijas aizsargjoslas teritorija gar paštesces kanalizācijas vadu 7312010300
	Ekspluatācijas aizsargjoslas teritorija gar elektrisko tīklu gaisvadu līniju 7312050601
	Ekspluatācijas aizsargjoslas teritorija gar elektrisko tīklu kabeļu līniju 7312050201
	Ceļa servitūts 7315030100

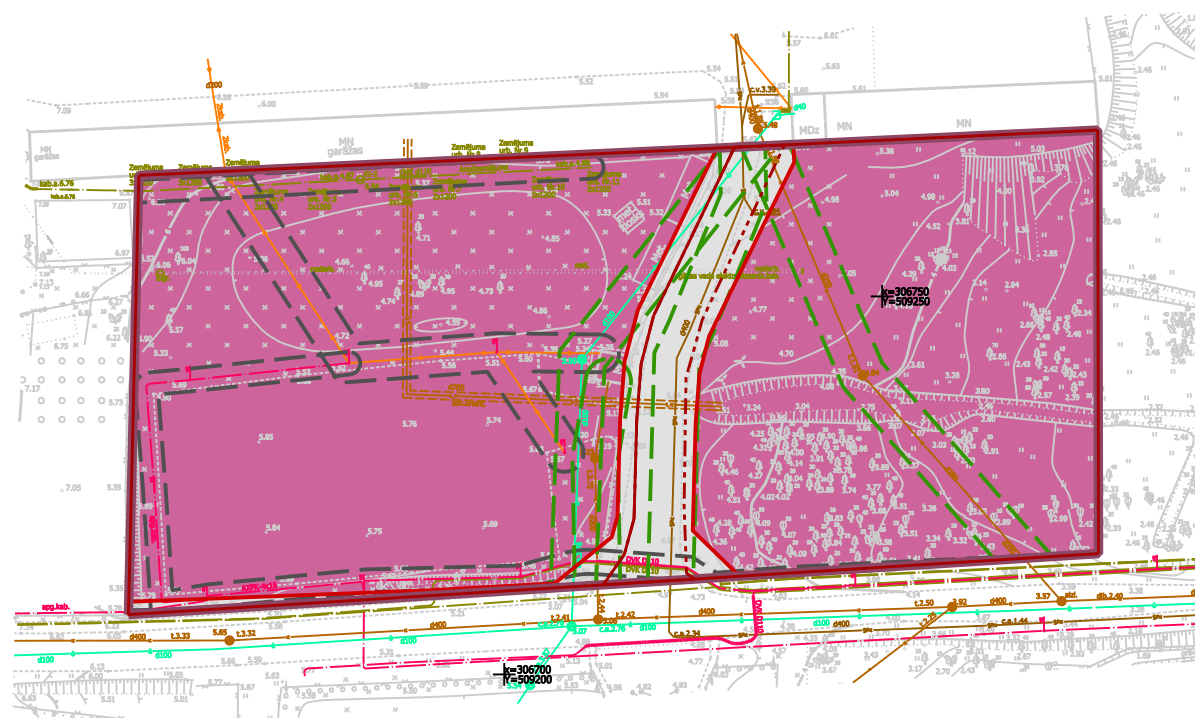
Teritorijas izvietojuma shēma




Ke=306800
T=599200

RĪGA

ĶEKAVAS
NOVADS



Ķekavas novada, Ķekavas pagasta nekustamo īpašumu "Ores" un "Olektīte" lokālpārplānojums

Izstr.vad	<i>Andris Lācis</i>	Datums	Paraksts	Kartogrāfiskā materiāla pamatne Topogrāfiskais plāns Mērogs 1:500 SIA "Mērniecības Datu Centrs"	Mērogs: 1:1000
Proj.vad	<i>Tālis Skuja</i>				
Izstr.	<i>Vita Jumiņa</i>				
Izstrādātājs:	 REGIONĀLIE PROJEKTI	SIA "Reģionālie projekti" Rūpniecības iela 32b-501 Latvija, Rīga LV-1045 Tālr.: +37167320809 e-pasts: birojs@rp.lv	Pasūtītājs: SIA "GREEN PARKS"	Funkcionālais zonējums, Aizsargjoslas un Apgrūtinājumu objekti	
				LKS-92 TM koordinātu sistēma, m.k. = 0.999600	Lapa: 2
					Lapas: 2

LOKĀLPLĀNOJUMA IZSTRĀDĀTĀJS



RŪPNIECĪBAS IELA 32B – 501, RĪGA, LV – 1045

TĀLRUNIS +371 67320809

E-PASTS: birojs@rp.lv

www.rp.lv